

RALLYE NATIONAL DE **BLIGNY** SUR OUCHE 8 - 9 MAI 2026 +VHC

**SHAKEDOWN
VENDREDI 8 MAI**



**110 KMS DE CHRONO POUR 85 KMS DE ROUTIER SEULEMENT
2 ES À PARCOURIR 5 FOIS**



Créat photo : LouisRolye Photographie - Louis DODDy

Roadbook

3° RALLYE NATIONAL DE BIGNY SUR OUCHE

8 & 9 Mai 2026

ITINERAIRE	KM ES	KM Liège	Total	TEMPS IMPARTI	HEURE TELICOLORE	HEURE AUTORISÉE	HEURE VEP1	HEURE VEP2	HEURE VEP3	HEURE VEP4	HEURE VEP5	HEURE OBS	HEURE INFO	HEURE OO	HEURE VHC	HEURE 0 VHC	HEURE 10ème DEMO	HEURE 1ère [J/P]	HEURE 0 DEMO	HEURE 10ème DEMO	HEURE 0 Sécurité	HEURE 0 MOUBERNE	HEURE 1ère #V/VN	HEURE 100ème MOUBERNE	HEURE 10ème Vohave balai

ETAPE 1 - 1ERE SECTION

DEPART DU RALLYE																									
CH 0A		0,00	0,00	00:00	14:55	15:10	15:15	15:16	15:17	15:18	15:19	15:20	15:25	15:35	15:45	15:50	16:00	16:09	16:15	16:20	16:24	16:30	16:35	16:40	18:50
CH 0B		0,60	0,60	00:30	14:55	15:10	15:15	15:16	15:17	15:18	15:19	15:20	15:25	15:35	15:45	15:50	16:00	16:09	16:15	16:20	16:24	16:30	16:35	16:40	18:50
CH 0C		0,60	0,60	00:30	15:45	15:46	15:47	15:48	15:49	15:50	15:51	15:52	16:05	16:15	16:20	16:30	16:39	16:45	16:50	16:54	17:00	17:05	17:10	17:15	19:20
CH 1A		10,00	10,60	00:20	15:25	15:30	15:45	15:46	15:47	15:48	15:49	15:50	15:55	16:05	16:15	16:20	16:30	16:39	16:45	16:50	16:54	17:00	17:05	17:10	19:20
ES 1		11,10	0,30	00:03	15:48	16:03	16:08	16:09	16:10	16:11	16:12	16:13	16:18	16:28	16:38	16:43	16:53	17:02	17:08	17:13	17:17	17:23	17:28	17:33	19:43
CH 2A		1,10	23,10	00:25	16:13	16:28	16:33	16:34	16:35	16:36	16:37	16:38	16:43	16:53	17:03	17:08	17:18	17:27	17:33	17:38	17:42	17:48	17:53	20:07	
ES 2		11,20	0,15	00:03	16:01	16:31	16:36	16:37	16:38	16:39	16:40	16:41	16:46	16:56	17:06	17:11	17:21	17:30	17:36	17:41	17:45	17:51	17:56	18:01	
CH 2B		5,60	40,05	00:32	16:48	17:03	17:08	17:09	17:10	17:11	17:12	17:13	17:18	17:28	17:38	17:43	17:53	18:02	18:08	18:13	18:17	18:23	18:28	20:43	
Total 1 section		22,30	17,75	1:53																					

ETAPE 1 - 2EME SECTION

SORTIE PARC REGROUPEMENT																									
CH 2C		40,05	01,15	01:48	18:03	18:18	18:23	18:24	18:25	18:26	18:27	18:28	18:33	18:43	18:53	18:58	19:08	19:17	19:23	19:28	19:32	19:38	19:43	19:48	21:58
CH 2D		40,65	01,00	18:48	19:03	19:18	19:23	19:24	19:25	19:26	19:27	19:28	19:33	19:43	19:53	19:58	20:08	20:17	20:23	20:28	20:32	20:38	20:43	20:48	22:58
CH 3A		50,65	00:20	19:08	19:23	19:38	19:43	19:44	19:45	19:46	19:47	19:48	19:53	20:03	20:13	20:18	20:28	20:37	20:43	20:48	20:52	20:58	21:03	21:08	23:18
ES 3		11,10	0,30	00:03	19:11	19:26	19:41	19:46	19:47	19:48	19:49	19:50	19:51	20:06	20:16	20:21	20:31	20:40	20:46	20:51	20:55	21:01	21:06	21:11	23:21
CH 4A		1,10	63,15	00:25	19:51	20:06	20:11	20:12	20:13	20:14	20:15	20:16	20:21	20:31	20:41	20:46	20:56	21:05	21:11	21:16	21:20	21:26	21:31	21:36	23:46
ES 4		11,20	0,15	00:03	19:39	19:54	20:09	20:14	20:15	20:16	20:17	20:18	20:19	20:24	20:34	20:44	20:54	21:04	21:10	21:15	21:23	21:29	21:34	21:39	23:49
CH 4B		5,60	80,10	00:32	20:11	20:26	20:41	20:46	20:47	20:48	20:49	20:50	20:51	20:56	21:06	21:16	21:21	21:31	21:40	21:46	21:51	21:55	22:01	22:06	0:21
Total Etape 1		44,60	35,50	5:31																					

ETAPE 2 - 3EME SECTION

SORTIE PARC FERME																									
CH 4C		80,10	00,00	07:30	07:45	8:00	8:05	8:06	8:07	8:08	8:09	8:10	8:15	8:25	8:35	8:40	8:50	8:59	9:05	9:10	9:14	9:20	9:25	9:30	11:40
CH 4D		80,70	00:50	8:20	08:35	8:50	8:55	8:56	8:57	8:58	8:59	9:00	9:05	9:15	9:25	9:30	9:40	9:49	9:55	10:00	10:04	10:10	10:15	10:20	12:30
CH 5A		90,70	00:20	8:40	08:55	9:10	9:15	9:16	9:17	9:18	9:19	9:20	9:25	9:35	9:45	9:50	10:00	10:09	10:15	10:20	10:24	10:30	10:35	10:40	12:50
ES 5		11,10	0,30	00:03	8:43	8:58	9:13	9:18	9:19	9:20	9:21	9:22	9:23	9:28	9:38	9:48	9:53	10:03	10:12	10:18	10:23	10:33	10:38	10:43	12:53
CH 6A		1,10	103,20	00:25	9:08	09:23	9:38	9:43	9:44	9:45	9:46	9:47	9:48	9:53	10:03	10:13	10:18	10:28	10:37	10:43	10:48	10:52	10:58	11:03	13:18
ES 6		11,20	0,15	00:03	9:11	09:26	9:41	9:46	9:47	9:48	9:49	9:50	9:51	9:56	10:06	10:16	10:21	10:31	10:40	10:46	10:51	11:01	11:06	11:11	13:21
CH 6B		5,60	120,15	00:32	9:43	09:58	10:13	10:18	10:19	10:20	10:21	10:22	10:23	10:28	10:38	10:48	10:53	11:03	11:12	11:18	11:23	11:33	11:38	11:43	13:53
Total Etape 2		111,50	88,75	15:00																					

ETAPE 2 - 4EME SECTION

SORTIE PARC REGROUPEMENT																									
CH 6C		120,15	01:15	10:58	11:13	11:28	11:33	11:34	11:35	11:36	11:37	11:38	11:43	11:53	12:03	12:08	12:18	12:27	12:33	12:38	12:42	12:48	12:53	12:58	15:08
CH 6D		120,75	01:00	11:58	12:13	12:28	12:33	12:34	12:35	12:36	12:37	12:38	12:43	12:53	13:03	13:08	13:18	13:27	13:33	13:38	13:42	13:48	13:53	13:58	16:08
CH 7A		130,75	00:20	12:18	12:33	12:48	12:53	12:54	12:55	12:56	12:57	12:58	13:03	13:13	13:23	13:28	13:38	13:47	13:53	13:58	14:02	14:08	14:13	14:18	16:28
ES 7		142,15	00:03	12:21	12:36	12:51	12:56	12:57	12:58	12:59	13:00	13:01	13:06	13:16	13:26	13:31	13:41	13:50	13:56	14:01	14:05	14:11	14:16	14:21	16:31
CH 8A		1,10	143,25	00:25	13:01	13:16	13:21	13:22	13:23	13:24	13:25	13:26	13:31	13:41	13:51	14:01	14:11	14:21	14:26	14:31	14:36	14:41	14:46	14:51	16:56
ES 8		11,20	0,15	00:03	13:04	13:19	13:24	13:25	13:26	13:27	13:28	13:29	13:34	13:44	13:54	14:04	14:14	14:24	14:29	14:34	14:39	14:44	14:49	14:54	16:56
CH 8B		5,60	160,20	00:32	13:21	13:36	13:51	13:56	13:57	13:58	13:59	14:00	14:01	14:06	14:16	14:26	14:31	14:41	14:50	15:01	15:05	15:11	15:16	15:21	17:31
Total Etape 2		66,90	53,25	9:29																					

ETAPE 2 - 5EME SECTION

SORTIE PARC REGROUPEMENT																									
CH 8C		160,20	01:15	14:36	14:51	15:06	15:11	15:12	15:13	15:14	15:15	15:16	15:21	15:31	15:41	15:46	15:56	16:05	16:11	16:16	16:20	16:26	16:31	16:36	18:46
CH 8D		160,80	01:00	15:36	15:51	16:06	16:11	16:12	16:13	16:14	16:15	16:16	16:21	16:31	16:41	16:46	16:56	17:05	17:11	17:16	17:20	17:26	17:31	17:36	19:46
CH 9A		170,80	00:20	15:56	16:11	16:26	16:31	16:32	16:33	16:34	16:35	16:36	16:41	16:51	17:01	17:06	17:16	17:25	17:31	17:36	17:40	17:46	17:51	17:56	20:06
ES 9		11,10	0,30	00:03	16:14	16:29	16:34	16:35	16:36	16:37	16:38	16:39	16:44	16:54	17:04	17:09	17:19	17:29	17:34	17:39	17:43	17:49	17:54	17:59	20:09
CH 10A		1,10	183,30	00:25	16:24	16:39	16:54	16:59	17:00	17:01	17:02	17:03	17:04	17:09	17:19	17:29	17:34	17:44	17:53	17:59	18:04	18:08	18:14	18:19	20:34
ES 10		11,20	0,15	00:03	16:27	16:42	16:57	17:02	17:03	17:04	17:05	17:06	17:07	17:12	1										



CH SORTIE ASSISTANCE

PARC FERME ET REGROUPEMENT

DEBUT ZONE ASSISTANCE

VERIFICATIONS ADMINISTRATIVES

VERIFICATIONS TECHNIQUES

FIN ZONE ASSISTANCE

Début roadbook SHAKEDOWN

CFVO Chemin de Fer de La Vallée de l'Ouche

Andre Marie Française

Maison de Retraite

Lunadelle II - Le Pain des Ouches

CHOCOLATERIE ARTISANALE...

STOKER MATERIAUX GEDIMAT BLIGNY...

Camping Municipales Isles

Gamm veit

Maximarché

Entr Fleurot Pere & Fils

Déchetterie de Bligny-sur-ouche

La Belinèner Boulanger &

Rue Ker Cosette

Rte d'Arnay

Rue Raverin

Rue Morizot

Rue du Moulin Papotte

PAPOTTIE

L'Ouche

5

D970

D970

D970

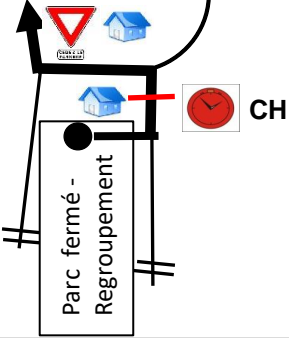

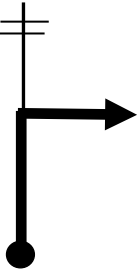
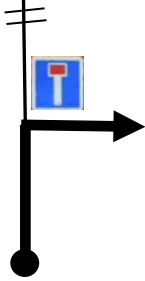
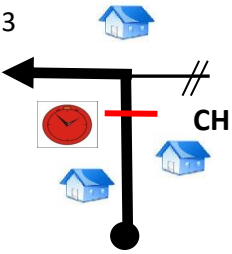


D333

D970

D104

D970

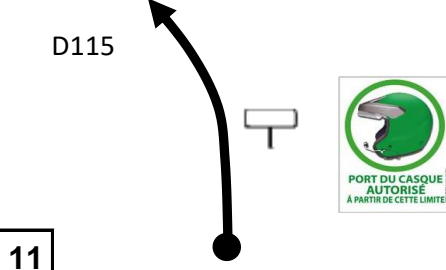
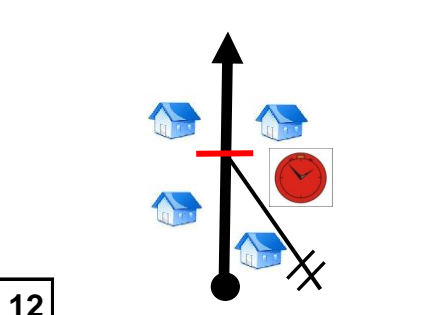

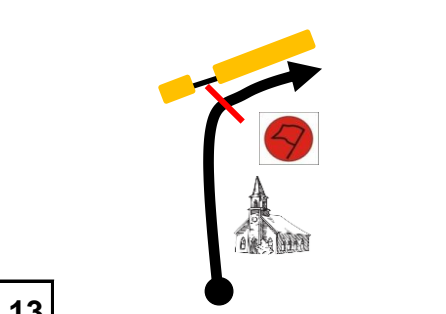



BLIGNY - BLIGNY	ETAPE 1 et ETAPE 2 SECTION 1/2/3/4/5		PAGE
CH0A/2C/4C/6C/8C à DES1/3/5/7/9 "La Gwash"	Distance	Temps imparti	Vendredi 8 Samedi 9 mai
	10,49 km	20mn	
			1

Distances		DIRECTIONS	INFORMATION	Distances totales dégressives
Totales	Partielles			
0,00	0,00	 <p>1</p>	 <p>CH 0A/2C/4C/6C/8C</p> <p>AG et AD</p> <p>Sortie PARC Entrée ASSISTANCE</p>	10,49
0,19	0,19	 <p>2</p>	<p>AD</p> <p>Place du 8 mai 1945</p>	10,30
0,35	0,16	 <p>3</p>	<p>AD</p> <p>Chemin de la Croix de mission</p>	10,14
0,50	0,15	<p>D33</p>  <p>4</p>	 <p>CH0B/2D/4D /6D/8D</p> <p>AG</p> <p>CH de Sortie assistance</p>	9,99
0,69	0,19	<p>D33</p>  <p>5</p>	<p>TD</p> <p>BLIGNY</p>	9,80


BLIGNY - BLIGNY	ETAPE 1 et ETAPE 2	SECTION 1/2/3/4/5	PAGE
CH0A/2C/4C/6C/8C à DES1/3/5/7/9 "La Gwash"	Distance 10,95 km	Temps imparti 20 mn	2
		Moyenne 33 km/h	

Distances		DIRECTIONS	INFORMATION	Distances totales dégressives
Totales	Partielles			
1,80	1,11		TD OUCHEROTTE	8,69
		6		
5,20	3,40		TD THOREY s/ OUCHE	5,29
		7		
7,50	2,30		TD PONT d'OUCHE	2,99
		8		
7,80	0,30		AG 	2,69
		9		
8,05	0,25		AG 	2,44
		10		

BLIGNY - BLIGNY	ETAPE 1 et ETAPE 2	SECTION 1/2/3/4/5		PAGE 3
CH0A/2C/4C/6C/8C à DES1/3/5/7/9 "La Gwash"	Distance 10,95 km	Temps imparti 20 mn	Moyenne 33 km/h	

Distances		DIRECTIONS	INFORMATION	Distances totales dégressives
Totales	Partielles			
9,90	1,85	D115 	TD COLOMBIER	0,59
		11		
10,20	0,30		 CH 1A/3A/5A/7A TD	0,29
		12		
10,49	0,29		   DES 1 / 3 / 5 / 7 / 9 "La Gwash" Devant grand portail	0,00
		13		

PHOTOS ES "La Gwash"



CH 1A/3A/5A/7A/9A



**DES 1/3/5/7/9
"La Gwash"**

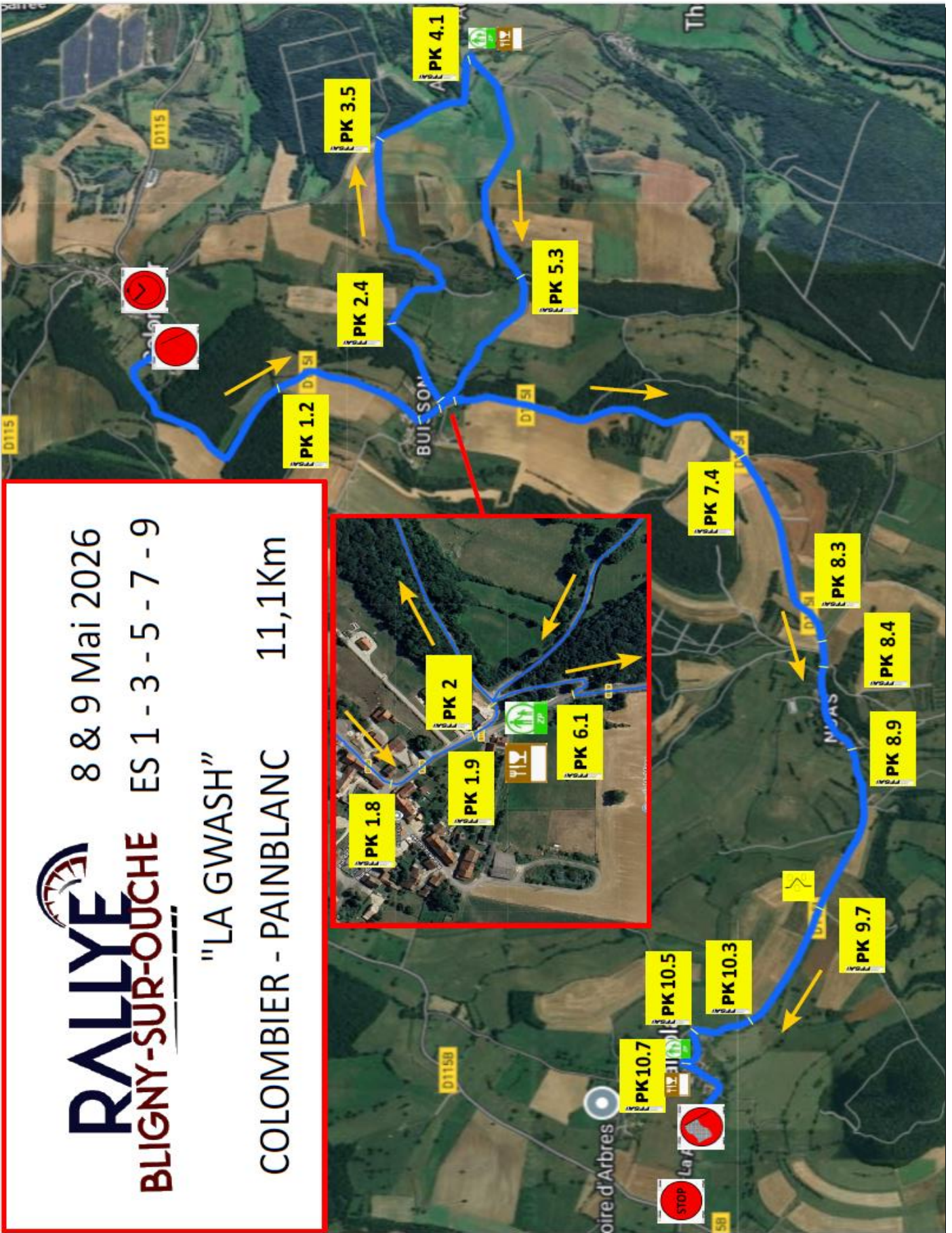


ARRIVEE ES 1/3/5/7/9





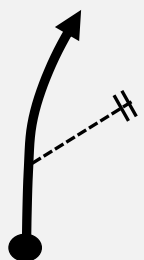

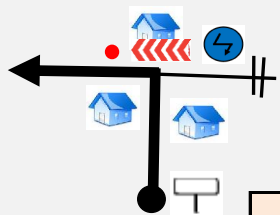



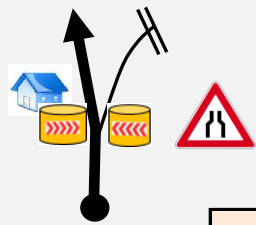


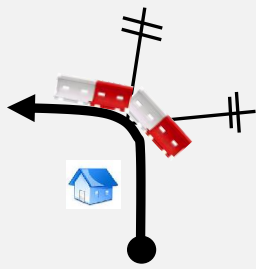


POINT STOP ES 1/3/5/7/9

Carte	"La Gwash"	ES 1/3/5/7/9	
8 et 9 Mai 2026	Distance 11,10 km		

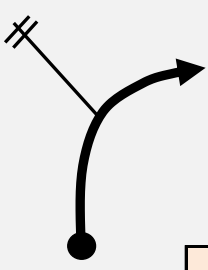

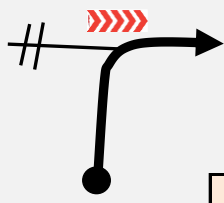

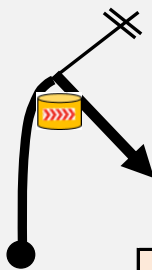




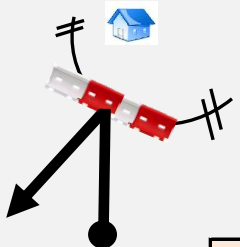




RALLYE
BLIGNY-SUR-OUICHE
 8 & 9 Mai 2026
 ES 1 - 3 - 5 - 7 - 9
"LA GWASH"
 COLOMBIER - PAINBLANC 11,1Km



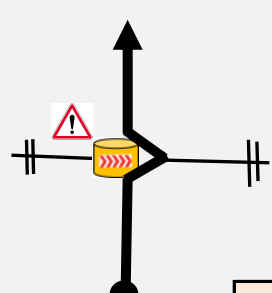


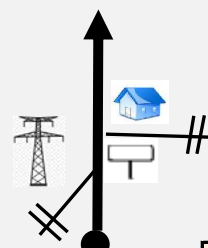

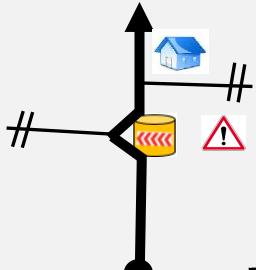


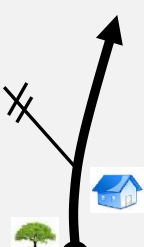

BLIGNY - BLIGNY	ETAPE 1 et ETAPE 2 SECTION 1/2/3/4/5			PAGE 4
DES 1/3/5/7/9 (11,10km) "La Gwash" à CH 2A/4A/6A/8A/10A	Distance 12,36 km	Temps imparti 25 mn	Moyenne 30 km/h	

Distances		DIRECTIONS	INFORMATION	Distances totales dégressives
Totales	Partielles			
0,00	0,00		 DES 1 / 3 / 5 / 7 / 9 "La Gwash" Devant grand portail	12,36
		14	11,10	
1,20	1,20		 PK 1,2 TD chemin à droite	11,16
		15	9,90	
1,82	0,62		 PK 1,8 AG  	10,54
		16	9,28	
1,90	0,08		 PK 1,9  AG !! PASSAGE ETROIT !!	10,46
		17	9,20	
1,95	0,05		 PK 2 AG  Séparateurs de voie	10,41
		18	9,15	

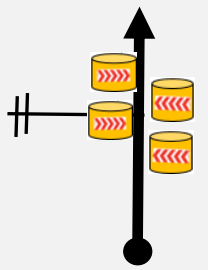


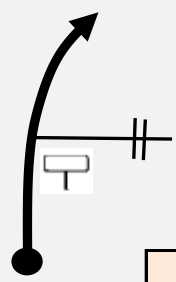



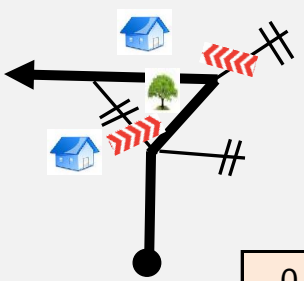

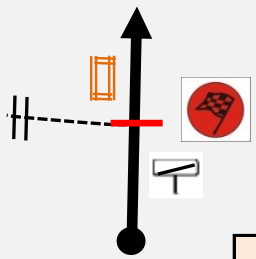

BLIGNY - BLIGNY	ETAPE 1 et ETAPE 2 SECTION 1/2/3/4/5			PAGE 5
DES 1/3/5/7/9 (11,10km) "La Gwash" à CH 2A/4A/6A/8A/10A	Distance 12,36 km	Temps imparti 25 mn	Moyenne 30 km/h	

Distances		DIRECTIONS	INFORMATION	Distances totales dégressives
Totales	Partielles			
2,40	0,45		 PK 2,4 TD chemin à gauche	9,96
		19	8,70	
3,52	1,12		 PK 3,5 AD	8,84
		20	7,58	
4,10	0,58		 PK 4,1 AD  Ballot de paille à la corde	8,26
		21	7,00	
5,25	1,15		 PK 5,3 TD chemin à gauche	7,11
		22	5,85	
5,98	0,73		 PK idem PK 2 AG Epingle  Séparateurs de voie	6,38
		23	5,12	

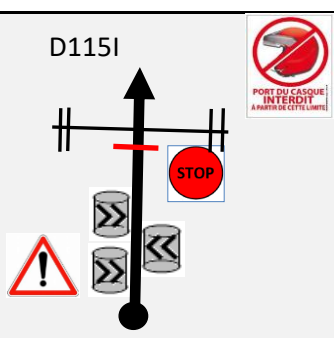

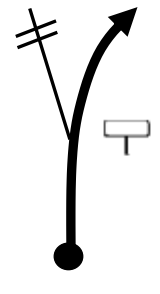


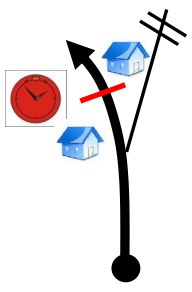

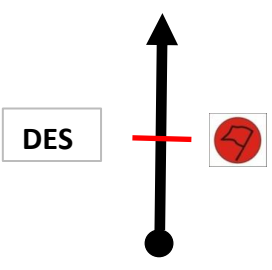



BLIGNY - BLIGNY	ETAPE 1 et ETAPE 2 SECTION 1/2/3/4/5			PAGE 6
DES 1/3/5/7/9 (11,10km) "La Gwash" à CH 2A/4A/6A/8A/10A	Distance 12,36 km	Temps imparti 25 mn	Moyenne 30 km/h	

Distances		DIRECTIONS	INFORMATION	Distances totales dégressives
Totales	Partielles			
6,06	0,08		 PK 6,1 AG Double Epingle	6,30
		24	5,04	
7,36	1,30		 PK 7,4 TD 	5,00
		25	3,74	
8,32	0,96		 PK 8,3 TD <div style="border: 1px solid red; padding: 2px; display: inline-block;">NUAS</div>	4,04
		26	2,78	
8,44	0,12		 PK 8,4  TD	3,92
		27	2,66	
8,86	0,42		 PK 8,9 TD	3,50
		28	2,24	

BLIGNY - BLIGNY	ETAPE 1 et ETAPE 2 SECTION 1/2/3/4/5			PAGE 7
DES 1/3/5/7/9 (11,10km) "La Gwash" à CH 2A/4A/6A/8A/10A	Distance 12,36 km	Temps imparti 25 mn	Moyenne 30 km/h	

Distances		DIRECTIONS	INFORMATION	Distances totales dégressives
Totales	Partielles			
9,66	0,80		 PK 9,7  TD CHICANE	2,70
		29	1,44	
10,27	0,61		 PK 10,3 TD <div style="border: 1px solid red; padding: 2px; display: inline-block;">PAINBLANC</div>	2,09
		30	0,83	
10,52	0,25		 PK 10,5 AG	1,84
		31	0,58	
10,71	0,19		 PK 10,7 AG derrière l'arbre	1,65
		32	0,39	
11,10	0,39		 ARRIVEE ES 1/3/5/7/9 TD <div style="border: 1px solid red; padding: 2px; display: inline-block;">PAINBLANC</div>	1,26
		33	0,00	

BLIGNY - BLIGNY	ETAPE 1 et ETAPE 2 SECTION 1/2/3/4/5			PAGE 8
DES 1/3/5/7/9 (11,10km) "La Gwash" à CH 2A/4A/6A/8A/10A	Distance 12,36 km	Temps imparti 25 mn	Moyenne 30 km/h	

Distances		DIRECTIONS	INFORMATION	Distances totales dégressives
Totales	Partielles			
11,52	0,42	D115I 	 POINT STOP ES 1/3/5/7/9 TD	0,84
		34		
11,70	0,18		AD 	0,66
		35		
11,94	0,24		AD et de suite AG BUVETTE de Paquier	0,42
		36		
12,20	0,26	CH 	 CH 2A/4A/6A/8A /10A AG	0,16
		37		
12,36	0,16	DES 	   DES 2/4/6/8/10 "La Nino"	0,00
		38		

PHOTOS ES "La Nino"



CH 2A/4A/6A/8A/10A



Départ ES 2/4/6/8/10 "La Nino"



Arrivée ES 2/4/6/8/10 "La Nino"



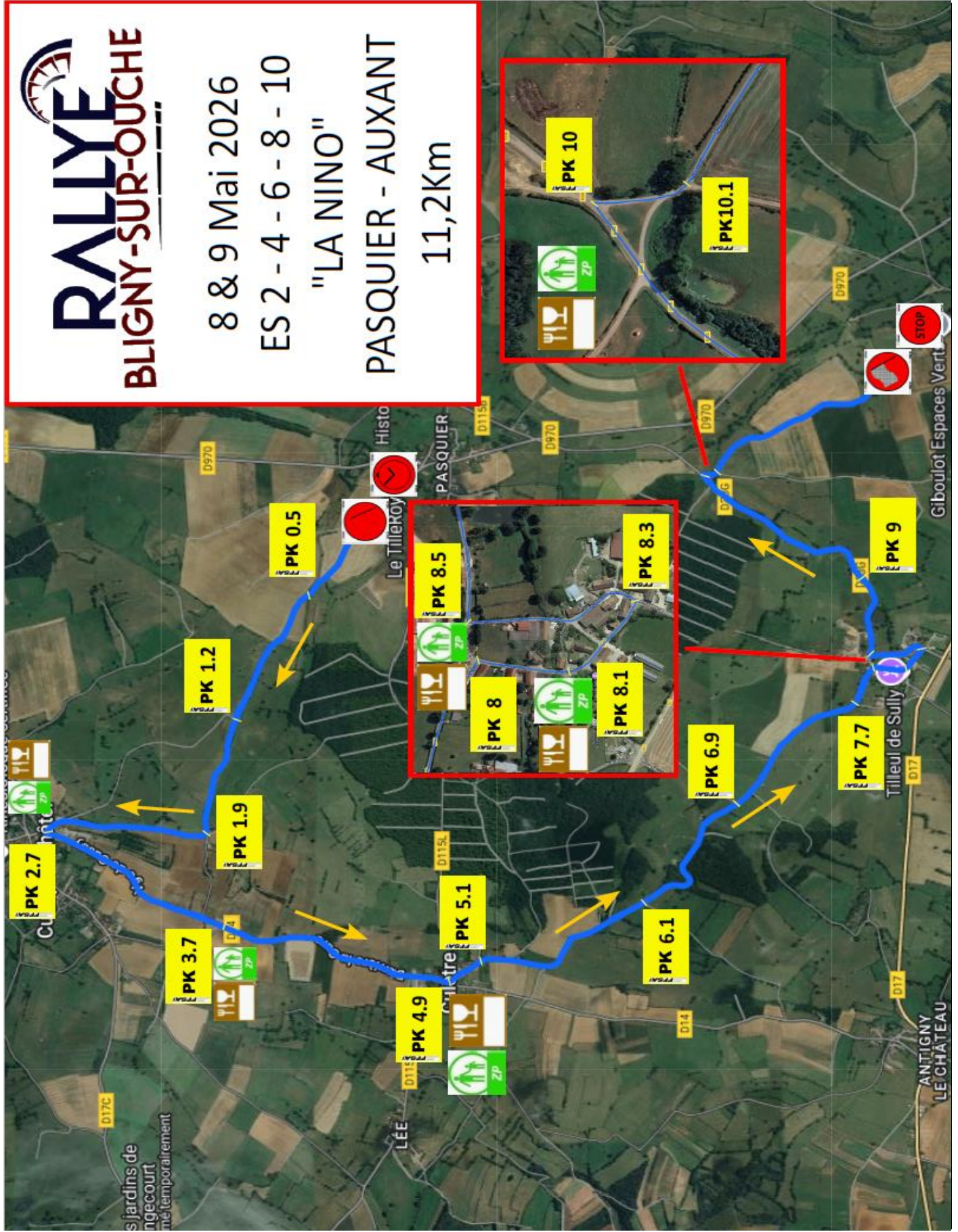
Point Stop 2/4/6/8/10 "la Nino"

Carte	"La Nino"	ES 2/4/6/8/10	
8 et 9 Mai 2026	Distance 11,20 km		

RALLYE

BLIGNY-SUR-OUICHE

8 & 9 Mai 2026
 ES 2 - 4 - 6 - 8 - 10
 "LA NINO"
 PASQUIER - AUXANT
 11,2Km



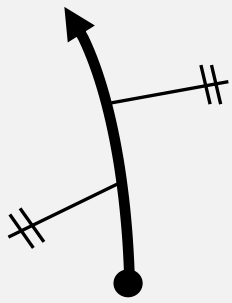

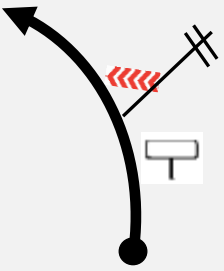

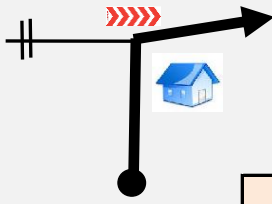

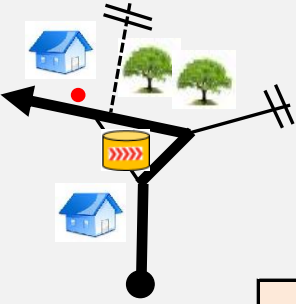


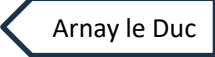
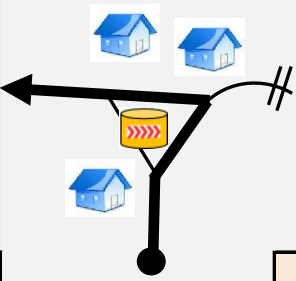


BLIGNY - BLIGNY	ETAPE 1 et ETAPE 2 SECTION 1/2/3/4/5			PAGE 9
DES 2/4/6/8/10 (11,20km) " La Nino" à CH2B/4B/6B/8B/10B	Distance 17,23 km	Temps imparti 32 mn	Moyenne 32 km/h	

Distances		DIRECTIONS	INFORMATION	Distances totales dégressives
Totales	Partielles			
0,00	0,00	<p>DES</p>	<p>DES 2/4/6/8/10 "La Nino"</p>	17,23
		39	11,20	
0,46	0,46		<p>PK 0,5</p> <p>TD</p>	16,77
		40	10,74	
1,24	0,78		<p>PK 1,2</p> <p>TD</p>	15,99
		41	9,96	
1,88	0,64		<p>PK 1,9</p> <p>AD</p>	15,35
		42	9,32	
2,70	0,82		<p>PK 2,7</p> <p>AG Derrière ballot</p> <p>CUSSY le Ch</p>	14,53
		43	8,50	

BLIGNY - BLIGNY	ETAPE 1 et ETAPE 2 SECTION 1/2/3/4/5			PAGE 10
DES 2/4/6/8/10 (11,20km) " La Nino" à CH2B/4B/6B/8B/10B	Distance 17,23 km	Temps imparti 32 mn	Moyenne 32 km/h	

Distances		DIRECTIONS	INFORMATION	Distances totales dégressives
Totales	Partielles			
3,63	0,93		TD	13,60
		44	7,57	
3,74	0,11		PK 3,7 TD	13,49
		45	7,46	
4,93	1,19		PK 4,9 AG Derrière ballot • PAINBLANC CULETRE	12,30
		46	6,27	
5,13	0,20		PK 5,1 AD	12,10
		47	6,07	
6,10	0,97		PK 6,1 Chemin de terre TD	11,13
		48	5,10	

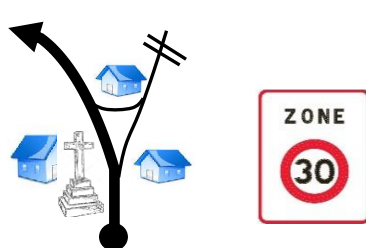

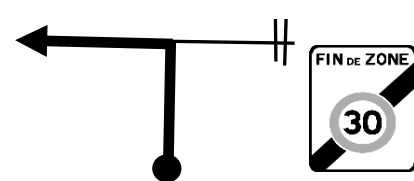


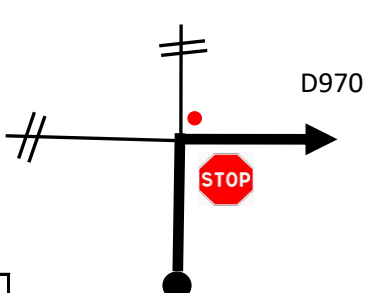

BLIGNY - BLIGNY	ETAPE 1 et ETAPE 2 SECTION 1/2/3/4/5			PAGE
DES 2/4/6/8/10 (11,20km) " La Nino" à CH2B/4B/6B/8B/10B	Distance 17,23 km	Temps imparti 32 mn	Moyenne 32 km/h	11

Distances		DIRECTIONS	INFORMATION	Distances totales dégressives
Totales	Partielles			
6,90	0,80		 PK 6,9 TD	10,33
		49	4,30	
7,74	0,84		 PK 7,7 AG VEILLY	9,49
		50	3,46	
7,95	0,21		 PK 8 AD	9,28
		51	3,25	
8,08	0,13		 PK 8,1  AG Derrière ballot •  Arnay le Duc	9,15
		52	3,12	
8,25	0,17		 PK 8,3  AG Derrière ballot	8,98
		53	2,95	

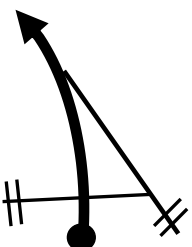
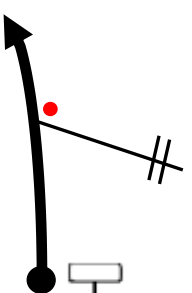

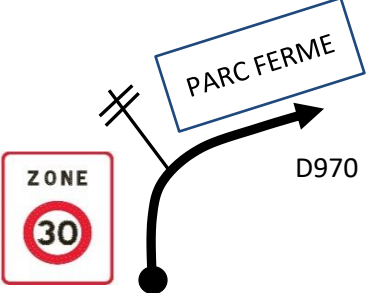
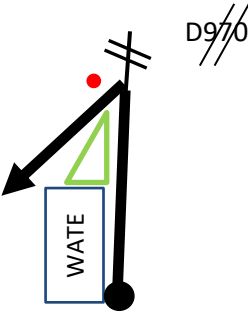

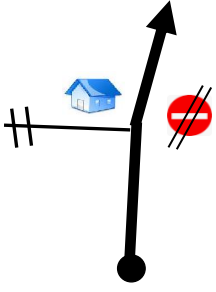


BLIGNY - BLIGNY	ETAPE 1 et ETAPE 2 SECTION 1/2/3/4/5			PAGE 12
DES 2/4/6/8/10 (11,20km) " La Nino" à CH2B/4B/6B/8B/10B	Distance 17,23 km	Temps imparti 32 mn	Moyenne 32 km/h	

Distances		DIRECTIONS	INFORMATION	Distances totales dégressives
Totales	Partielles			
8,53	0,28		PK 8,5 AD	8,70
		54	2,67	
8,98	0,45		PK 9 Chemin de terre TD	8,25
		55	2,22	
10,00	1,02		PK 10 PK 10,1 AD puis AG	7,23
		56	1,20	
11,20	1,20		ARRIVEE ES 2/4/6/8/10 TD Au LAVOIR	6,03
		57	0,00	
11,35	0,15		POINT-STOP ES 2/4/6/8/10 TD !! Village limité à 30Km/h pendant le rallye !!	5,88
		58		

BLIGNY - BLIGNY	ETAPE 1 et ETAPE 2 SECTION 1/2/3/4/5			PAGE 13
DES 2/4/6/8/10 (11,20km) " La Nino" à CH2B/4B/6B/8B/10B	Distance 17,23 km	Temps imparti 32 mn	Moyenne 32 km/h	

Distances		DIRECTIONS	INFORMATION	Distances totales dégressives
Totales	Partielles			
11,60	0,25		 AG !! Petite rue étroite en descente au niveau de la croix en pierre !! RUE TERREAU	5,63
		59		
11,74	0,14		AG	5,49
		60		
11,86	0,12		AD	5,37
		61		
11,95	0,09		AD	5,28
		62		
12,15	0,20		AD 	5,08
		63		

BLIGNY - BLIGNY	ETAPE 1 et ETAPE 2 SECTION 1/2/3/4/5			PAGE 14
DES 2/4/6/8/10 (11,20km) " La Nino" à CH2B/4B/6B/8B/10B	Distance 17,23 km	Temps imparti 32 mn	Moyenne 32 km/h	

Distances		DIRECTIONS	INFORMATION	Distances totales dégressives
Totales	Partielles			
13,57	1,42	D970 	TD	3,66
		64		
15,40	1,83		TD 	1,83
		65		
16,11	0,71		AD	1,12
		66		
16,71	0,60		!! AG !! Quitter GRANDE ROUTE Après "ANCIEN GARAGE WATEL"  à 140m	0,52
		67		
16,85	0,14		TD  !! Rue étroite !!  Prendre sens interdit si panneau pas baché	0,38
		68		

BLIGNY - BLIGNY	ETAPE 1 et ETAPE 2 SECTION 1/2/3/4/5			PAGE 15
DES 2/4/6/8/10 (11,20km) " La Nino" à CH2B/4B/6B/8B/10B	Distance 17,23 km	Temps imparti 32 mn	Moyenne 32 km/h	

Distances		DIRECTIONS	INFORMATION	Distances totales dégressives
Totales	Partielles			
16,97	0,12	D104 69	AG	0,26
17,08	0,11	 70	TD Rue réservée aux concurrents	0,15
17,13	0,05	 71	TD	0,10
17,23	0,10	 72	 AG Entrée Parc CH 2B/4B/6B/8B/10B	0,00

CH 4B Entrée Parc fermé 1ère étape
 CH 2B / 6B / 8B Entrée parc regroupement
 CH 10B Entrée parc fermé FINAL 2ème étape



!! BRAVO A TOUS !!



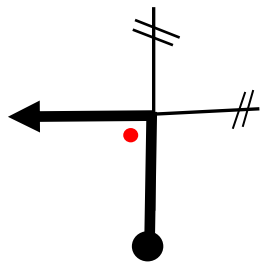


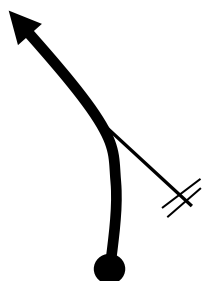
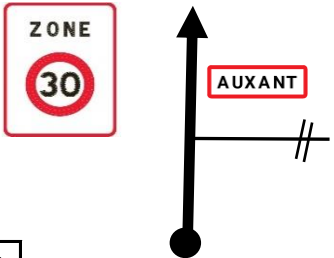

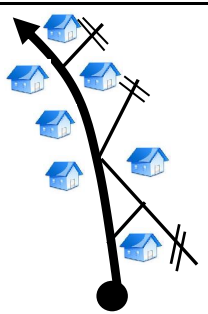

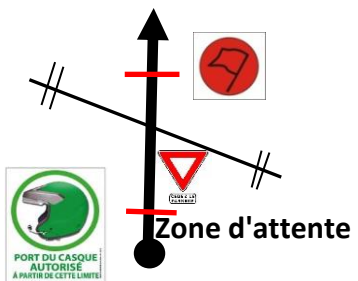

Shakedown	BLIGNY	VIC DES PRES	BLIGNY	PAGE 1
Vendredi 8 Mai 2026	Distance 4,22 km	Temps imparti mn	Moyenne km/h	

Distances		DIRECTIONS	INFORMATION	Distances totales dégressives
Totales	Partielles			






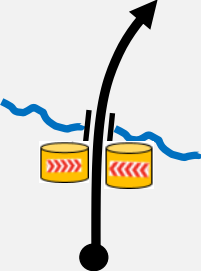

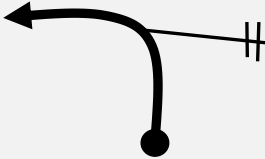

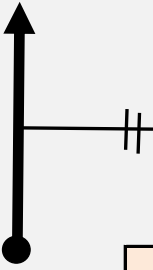

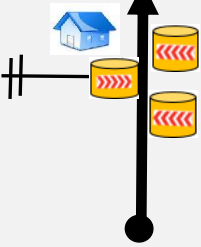




0,00	0,00	<p>D970</p> <p>1</p>	<p>TD</p> <p>Sur D970 direction Arnay le Duc 60m après panneau</p>	4,22
1,40	1,40	<p>D27</p> <p>D970</p> <p>2</p>	<p>AD</p> <div style="border: 1px solid black; padding: 5px; display: inline-block;"> <p>PASQUIER 4,5 POUILLY 20 SOMBERNON 26</p> </div>	2,82

Shakedown	BLIGNY	VIC DES PRES	BLIGNY	PAGE 2
Vendredi 8 Mai 2026	Distance 4,22 km	Temps imparti mn	Moyenne 0 km/h	

Distances		DIRECTIONS	INFORMATION	Distances totales dégressives
Totales	Partielles			
2,92	1,52	 <p>3</p>	<p>Quitter grande route</p> <p>AG </p> <p>Risque de croiser des concurrents en reconnaissance</p> <p></p>	1,30
3,14	0,22	 <p>4</p>	<p>AG</p>	1,08
3,34	0,20	 <p>5</p>	<p> TD</p> <p>!! Village limité à 30Km/h pendant le rallye !!</p>	0,88
3,45	0,11	<p>D17G</p>  <p>6</p>	<p>AG</p> <p> Après sortie du village</p>	0,77
4,22	0,77	 <p>7</p>	<p>TD</p> <p> Départ SHAKEDOWN</p>	0,00

ES SHAKEDOWN	Départ ES	Vic des Prés	Bligny	PAGE 3
Vendredi 8 Mai 2026	Distance 2,95 km	Temps imparti mn	Moyenne km/h	

Distances		DIRECTIONS	INFORMATION	Distances totales dégressives
Totales	Partielles			
0,00	0,00	  <div style="border: 1px solid black; padding: 2px; display: inline-block;">DES</div> 	   DES SHAKEDOWN TD	2,95
		8	2,80	
0,23	0,23		 PK 0,2 TD Protection du pont par 2 ballots	2,72
		9	2,57	
0,67	0,44		 PK 0,7 AG	2,28
		10	2,13	
0,90	0,23		 PK 0,9 TD	2,05
		11	1,90	
1,55	0,65		 PK 1,6A  CHICANE	1,40
		12	1,25	

ES SHAKEDOWN	Départ ES	Vic des Prés	Bligny	PAGE 4
Vendredi 8 Mai 2026	Distance 2,95 km	Temps imparti 0 mn	Moyenne 0 km/h	

Distances		DIRECTIONS	INFORMATION	Distances totales dégressives
Totales	Partielles			
1,69	0,14		PK 1,6B PK 1,7 AG	1,26
		13	1,11	
1,91	0,22		PK 1,9 AD	1,04
		14	0,89	
2,27	0,36		PK 2,3 Parking à droite TD	0,68
		15	0,53	
2,80	0,53		ARRIVEE SHAKEDOWN TD Au panneau "cedez le passage"	0,15
		16	0,00	
2,95	0,15	D970 	POINT-STOP AD retour assistance AG retour Départ - suite case 3 page 2 du roadbook Shakedown	0,00
		17		